



**ҚАДИМГИ ФАРҒОНА АРХЕОЛОГИК ТАДҚИҚОТЛАРИ  
ТАРИХШУНОСЛИГИ МАСАЛАЛАРИГА ДОИР**

<http://dx.doi.org/10.26739/2181-9599-2019-3-56>

**Юсупов Акмал Эргашевич,  
Андижон давлат университети катта ўқитувчиси**

**АННОТАЦИЯ**

Мақолада Қадимги Фарғона (Давань)нинг ижтимоий-сиёсий, иқтисодий ва маданий ҳаётининг археологик жиҳатдан ўрганилиши тарихшунослик нуқтаи назаридан таҳлил қилинади. Яъни мавзу ечимига оид Б.Латинин, А.Бернштам, Ю.Заднепровскийларнинг қўшган ҳиссалари илмий таҳлил этилади. Шунингдек, мақолада мустақиллик йилларида мазкур мавзу Б.Матбобоев, З. Зайнобиддинова томонидан тадқиқ этилаётганлиги хусусан, урбанизация жараёни, пойтахт Эрши (Мингтепа), давлатчилик ва маданияти масалалари ҳамда ўзбек-хитой экспедициясининг илмий янгиликлари ўз ифодасини топган.

**Калит сўзлар:** тарихшунослик, Мингтепа, Гуйшуань, археология, қўшма археологик экспедиция, Ж.К. Гарден, оқсоқоллар кенгаши, солнома, “самовий отлар”, цивилизация.

**К ВОПРОСУ ИСТОРИОГРАФИИ АРХЕОЛОГИЧЕСКИХ  
ИССЛЕДОВАНИЙ В АНТИЧНОЙ ФЕРГАНЕ**

**Юсупов Акмал Эргашевич,  
старший преподаватель Андижанского государственного университета**

**АННОТАЦИЯ**

В статье анализируются археологические исследования социально-политической, экономической и культурной жизни древней Ферганы (Давань) с точки зрения историографии. Свой вклад в раскрытии темы внесли Б.Латинин, А.Бернштам, Ю.Заднепровский. В статье научно анализируется их труды. Также, в статье отражаются исследования проводимые в годы независимости Б.Маматбоевым, З.Зайнобиддиновым. В частности, они изучают процессы урбанизации, государственность и культуру столицы Эрши (Мингтепа), а также отражены научные открытия узбекско-китайской экспедиции.

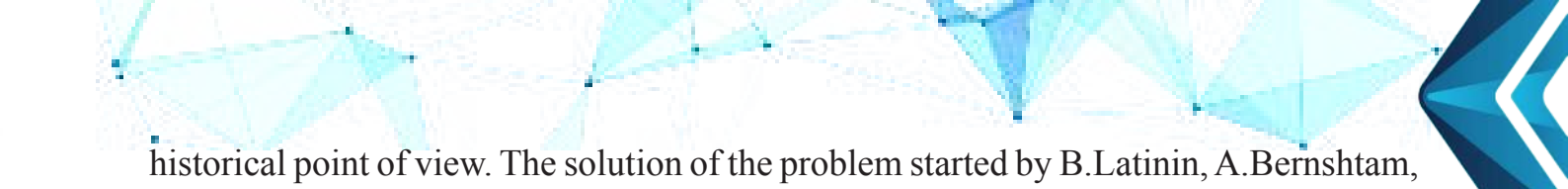
**Ключевые слова:** историография, Мингтепа, Гуйшуань, археология, совместная археологическая экспедиция, Ж.К.Гарден, совет старейшин, летопись, «небесные скакуны», цивилизация.

**ON THE QUESTION OF THE HISTORIOGRAPHY OF  
ARCHAEOLOGICAL RESEARCHES IN ANCIENT FERGANA**

**Yusupov Akmal Ergashevich,  
Senior Lecturer, Andijan state university**

**ANNOTATION**

This article analyzes the archaeological studies of ancient Fergana (Davan) from a



historical point of view. The solution of the problem started by B.Latinin, A.Bernshtam, Y.Zadneprovsky, in the years of independence M.Matbabaev, Z.Zainabeddinova, and the Uzbek-Chinese expedition clarified the issues of urbanization and location of Mingtepa (Ershi) residence, statehood and culture.

**Key words:** Historiography, Mingtepa, Guyshan, Archeology, joint archaeological expedition, J.K. Garden, council of elders, chronology, “sky horses”, civilization.

Собретениемнезависимостипринципиальноизмениласьиисториографическая ситуация в исторической науке Узбекистана. К настоящему времени скудные сведения письменных источников о древней Фергане широко пополняются представительным кругом историко-археологического материала.

В связи с этим, целью настоящей статьи является историографический анализ результатов археологических исследований на территории Ферганы.

Французский археолог Ж.К. Гарден писал, что «Археология потеряла бы всякий смысл, если бы занималась только исследованием вещественных остатков древности, не ставя перед собой задач изучения истории и образа жизни древних народов». Он определяет археологию как совокупность исследований, относящихся к материальным объектам, которые вместе с другими данными могут осветить историю и образ жизни людей прошлого[1: С. 71,268].


Первые публикации по историографии археологического изучения древней Ферганы вышли в свет в советский период. Вопрос о существовании в Фергане памятников бронзового века впервые был поставлен Б. А. Латыниным в 1933 — 1934 гг. (Эйлатанское городище). Памиро-Ферганскую экспедицию 1950-1952 гг. и открытие ею Чустского поселения с расписной керамикой следует считать началом изучения истории бронзового века Ферганы.

Ряд вопросов развития хозяйства, культуры и политической истории Ферганы в период Даваньского царства исследован в работах А. Н. Бернштама[2: С.47; С.346].

Целевое обследование памятников Кувинского района производилось в 1956 г. археологом В.Д. Жуковым. В последующие годы (1957-1958 гг.) обследование района со сбором материала повторил И.Ахраров, который нанес на карту 4 античных и 22 средневековых с античной основой памятника. В 1964-1965 гг. были проведены новые обследования фиксации памятников установления датировок с помощью зачисток, разведочных шурфов и раскопок[3: С.93].

В последующие годы XX в. особенно, в условиях независимости периодически и поэтапно, по мере накопления научного материала, появлялись историографические статьи, монографии, где отражалась характеристика и анализ археологических исследований на территории Ферганы.

В 1960-е годы появилась возможность для более развернутой характеристики культуры населения Ферганы эпохи раннего железа. В изучаемых древностях выделяются две культуры - Эйлатанско-Актамская (VI в. до .э. -II в.н.э.) и Кугайско-Карабулакская (II-VI вв. н.э.) и этапы их развития. Итоги обобщающих исследований Ферганы с VI в. до н.э. по VI в. н.э. изложены Н.Г. Горбуновой в монографии «The Culture of Ancient Ferghana», опубликованной в Великобритании в 1986 г.[ЭР 1]. Итоги изучения культуры Ферганы эпохи железа изложены Ю. А.



Заднепровским[4: С. 176; С. 197].

Исследования с целью выявления даты основания г.Андижана и этапов его развития нашли отражение в фундаментальной монографии Матбабаева Б.Х., Машрабова З.З.[5: С. 34].

Начиная с 2012 года в Мингтепе ведутся исследовательские работы Узбекско-Китайской совместной экспедицией. К настоящему времени раскопки загадочного города с площади 500 на 800 метров расширены до 2 100 на 1 300 метров — почти до 300 га. Итоги раскопок свидетельствуют, что более 2000 лет назад Мингтепа был не просто гарнизонной крепостью, а полноценным городом-замком[ЭР 2].


В свою очередь, наиболее подробные сведения о Давани II-I вв. до н. э. дают китайские летописи – Исторических записках (Шицзи), законченном Сима Цянем в I в. до н. э., и «Ханшу» (история династии Хан), по свидетельству которых Фергана носит название Давань или Даюань (Да-Вань – Большой Вань): в V в. н. э. это «Лона» или «Полона», в VI-VII вв. – «Бохань», а в VII-VIII вв. – «Нинь-юань».

Однако возникает вопрос: где же проходили ее границы? Следует признать, что они пока еще точно не определены. Правда, имеется утверждение, что Давань была большим государством. В настоящее время проблемным считается вхождение в состав Давани Западной Ферганы (современная Ленинабадская область) и Алая, хотя в одном из источников содержатся сведения, что в 82 г. н.э. Ходжент также входил в состав Давани[6: С. 25-26]. Однако, как Б. Х. Матбабаев полагает, правильнее было бы включить Ходжент в состав Кангюйского государства, о чем, в частности, свидетельствует имеющееся сходство с материальной культурой Ташкентского оазиса. Что касается Алая, что он скорее всего входил в состав Давани, так как географически был ближе к Ферганской долине[7: С. 28]. Следовательно, Давань полностью локализуется на территории современной Ферганской долины.

В отношении политической организации Давань представляла, по всей вероятности, союз городов-государств, или точнее, оазисов-государств, центром которого являлся город. Городами правил совет старейшин. Н. Г. Горбунова предполагает, что именно правители каждого округа входили в состав совета старейшин и играли в нем решающую роль[ЭР 3].

Для обеспечения внутреннего порядка и защиты от внешнего врага в Давани имелась 60-тысячная армия, состоявшая преимущественно из пехотинцев и кавалерии. Даваньская армия умела вести как открытые сражения, так и длительные оборонительные войны, что подтверждается героической обороной столицы Давани — города Эрши. Как свидетельствуют археологические данные, воины сами обеспечивали себя необходимым продовольствием, на что указывает то обстоятельство, что в башнях стен весьма часто встречались зернотерки и остатки зерен.

По сведениям, полученным в китайских источниках, население в государстве Давань насчитывало 60 тысяч семей, что приблизительно составляло около 300 тыс. жителей. Ученые с сомнением подходят к такой их численности. Например, фергановед Ю. А. Заднепровский считает, что данная цифра несколько занижена, поскольку она меньше, чем у населения соседних кочевых племен. Вероятно, она обозначала численность населения какой-то части Давани, и правдоподобнее было бы указать количество населения в 500—600 тыс. человек.



Из Ферганы Китай заимствовал в I в. до и. э. виноград и люцерну, равно как и ферганскую породу лошадей. Виноградарство и производство вин в Фергане были традиционными и широко славились. По сведениям этнографа Е. М. Пещеровой, вина из кишлака Нурсух (близ Коканда) изготавливались качественно и потому весьма ценились и стоили дорого. Вблизи современного города Намангана существовали специальные мастерские по изготовлению хумов для хранения вин (мусалласа), а в Папе подобные сосуды имели высоту более двух метров[8: С. 31].


Упоминания о породистых конях Ферганы в летописях встречаются со II в. до н.э., а последние датируются 479 г. н.э. Однако, если при этом учесть время, необходимое для их выведения, то получается, что лошади в Эрши выращивались намного раньше II в. до н.э. Кроме того, даваньцы занимались и такими ремеслами, как гончарство, ткачество, металлургия и производство ювелирных изделий.

Изображения прославленных китайцами «небесных коней» были выявлены на скале недалеко от Мингтепа в селении Араван (1993 г.). Недавно обнаружено процарапанное изображение коней на керамике. Археологи двух стран Узбекско-Китайской совместной экспедиции шесть раз проводили раскопки развалин загадочного города Мингтепа, начиная с 2012 по 2018 гг. В ходе раскопок также были найдены руины мастерских, оставшаяся часть западных ворот внутреннего города и кладбище у восточной стены внешнего города. Перед археологами предстал и огромный пласт знаний о ремеслах, искусстве древнего поселения. Был обнаружен фрагмент красноангобированного сосуда с причудливым орнаментом. На наружной стороне фрагмента процарапан грифон или «небесный конь»[ЭР 4].

В государстве Давань находились более 70 малых и больших городов, среди которых отмечаются названия только трех: Эрши, Ючен и Гуйшань. Археологические раскопки не только подтверждают наличие тогда больших городов, но и дополняют их новыми сведениями: Шурабашат (площадь 70 га, вблизи Узгена, Ошская область), Кургашинтепа (вблизи Оша), Янгибазар (10 га, Наукатский район, Ошская область), Мингтепа (38 га, Андижанская область), Кува (12 га, Ферганская область), Балантепа (9 га, Наманганская область), Учкурган 1 (24 га), Актепа (12 га) и Кайнават (15 га, Наманганская область)[9: С.17; 78-б.]. Эрши – городище Мингтепа в Мархаматском тумане Андижанской области; Ючен – Шурабашат, вблизи современного Узгена в Кыргызстане; Гуйшань – Мунчактепа в Туракурганском тумане Наманганской области[10: С.29-30].

Среди городищ Ферганской долины Мингтепа выделяется своим размером и наличием мощных оборонительных стен с башнями, городище имело форму параллелограмма. Впервые была установлена последовательность ее сооружения и этапы развития.

Локализацию Эрши на месте городища Мингтепе впервые предложил А. Н. Бернштам[11: С.48] исследовавший городище, в связи с которым вопрос: почему это связано с городищем Мархамат (Мингтепа)? Это объясняется тем, что в-первых, согласно вышеуказанному источнику, Эрши находился в восточной части Ферганской долины; во-вторых, в Мингтепе обнаружена мощная фортификационная система (внутренняя и внешняя оборонительная стена с башнями) с площадью внутреннего города (более 40 га) и внешнего, по плану А. Н. Бернштама – более 250га, а по Б. Х. Матбабаеву более 300 га. По сообщению китайских источников, в



Давани имелись города, укрепленные двойными стенами. Как показывают результаты археологических работ, именно к таким типам городов относится и Мингтепа[12:С. 205]; в-третьих, такого крупного памятника как Мингтепа, в долине больше не выявлено.


Древний Касан – это цитадель, на высокой платформе, окруженная мощными стенами и рвом. Город первоначально располагался на небольшой площади – всего 160 м на 120 м, а его цитадель занимала 60 м x 40 м[13: С. 19]. Позже А. Н. Бернштам дополнил ее новыми археологическими данными. С этой точкой зрения соглашался и Ю. А. Заднепровский. Однако оба ученых считают, что политической столицей Давани был все же Эрши. Отсюда очевидно следует, что в этом царстве одновременно имелись две столицы. Если вникнуть в суть источников, то становится ясно, что во II в. до н.э. столицей государства являлся Эрши, а в I в. н.э. — Гуйшань.

Таким образом, историографический анализ результатов археологических исследований свидетельствует, что государство Давань (Фергана) существовало от IV в. до н.э. и по принципу управления являлось царством. Земледелие и скотоводство в Давани достигло высокого развития. Земледелие было основано на искусственном орошении, были развиты ремесла. Из источников известно, что 25% населения проживало в городах. Становление Великого шелкового пути также приходится на период расцвета этого государства. В этой межконтинентальной торговле на маршруте от границ восточной Согдианы и до Китайской империи эпохи Тань Фергана обеспечивала ее безопасность, снабжала провиантом, фуражом, вьючными животными, предоставляла переводчиков и проводников.

Археологические открытия древней Ферганы со второй половины XX века и, их результаты особенно в условиях независимости представили миру, что Средняя Азия в эпоху античности становилась центром мировой цивилизации.

#### **Источники и литература:**

1. Гарден Ж.К. Теоретическая археология. – М.: 1983.
2. Бернштам А.Н., Древняя Фергана. – Ташкент, 1951; Бернштам А.Н., Историко-археологические очерки Центрального Тянь-Шаня и Памиро-Алая // МИА. №26.1952
3. Булатова В.А. Древняя Кува. – Ташкент: Фан, 1972.
4. См. Заднепровский Ю.А., Археологические памятники южных районов Ошской области (середина I тыс. до н.э. - середина I тыс. н.э.) Фрунзе. 1960; Древне земледельческая культура Ферганы. – М.-Л., 1962.
5. Матбабаев Б. Х., Машрабов З. З., Древний и средневековый Андижан. – Ташкент: Шарқ, 2011.
6. **Беляева Т. В.** Керамика Ходжента как исторический источник// ТД Средняя Азия и мировая цивилизация. – Тошкент: 1992.
7. Матбабаев Б. Х., Древнеферганское государство Давань./ Очерки истории государственности Узбекистана. – Ташкент: Шарқ, 2007.
8. Матбабаев Б.Х. Очерки истории государственности Узбекистана. – Ташкент: Шарқ, 2001.
9. Матбабаев Б. Х., Зайнобиддинова З. К изучению урбанизационных процессов в восточной части Ферганской долины // Ўзбекистон тарихининг



долзарб муаммолари. Ркспублика илмий-амалий конференцияси материаллари. – Андижон, 2017; **Матбобоев Б. Х.** Фарғона, кадимий шаҳарларини жойлашган ўрни муаммолари // УИФ. 1995, 9-сон.

10. Матбабаев Б. Х. Древние города Ферганской долины. (по археологическим материалам).//“Буюк ипак йўли ва Фарғона водийси” мавзусидаги республика илмий-амалий анжуман материаллари. – Т.,2004.

11. См. Бернштам А. Н. Древняя Фергана (научно популярный очерк) – Т.: 1951.

12. Матбабаев Б. Х., Янши. Ж. и др., Археологические исследования Узбекско-китайской экспедиции на городище Мингтепа в 2014 г./Археологические исследования в Узбекистане 2013-2014 гг. Выпуск 10.

13. Бернштам А. Н. Древняя Фергана (научно популярный очерк) . – Т.: 1951.

#### Электронные ресурсы

1. Режим доступа: URL: <http://www.iranicaonline.org/articles/fargana>

2. Режим доступа: URL: <http://1news.uz/society/tayny-mingtepy-chtosokryto-v-drevney-kreposti/>

3. Режим доступа: URL: <https://wowavostok.livejournal.com/4590485.html>

4. Режим доступа: URL: <http://uzvoice.com/news/kultura/1694-mingtepa-velichestvennyu-arheologicheskij-pamyatnik>